

凡 例

ため池浸水想定区域

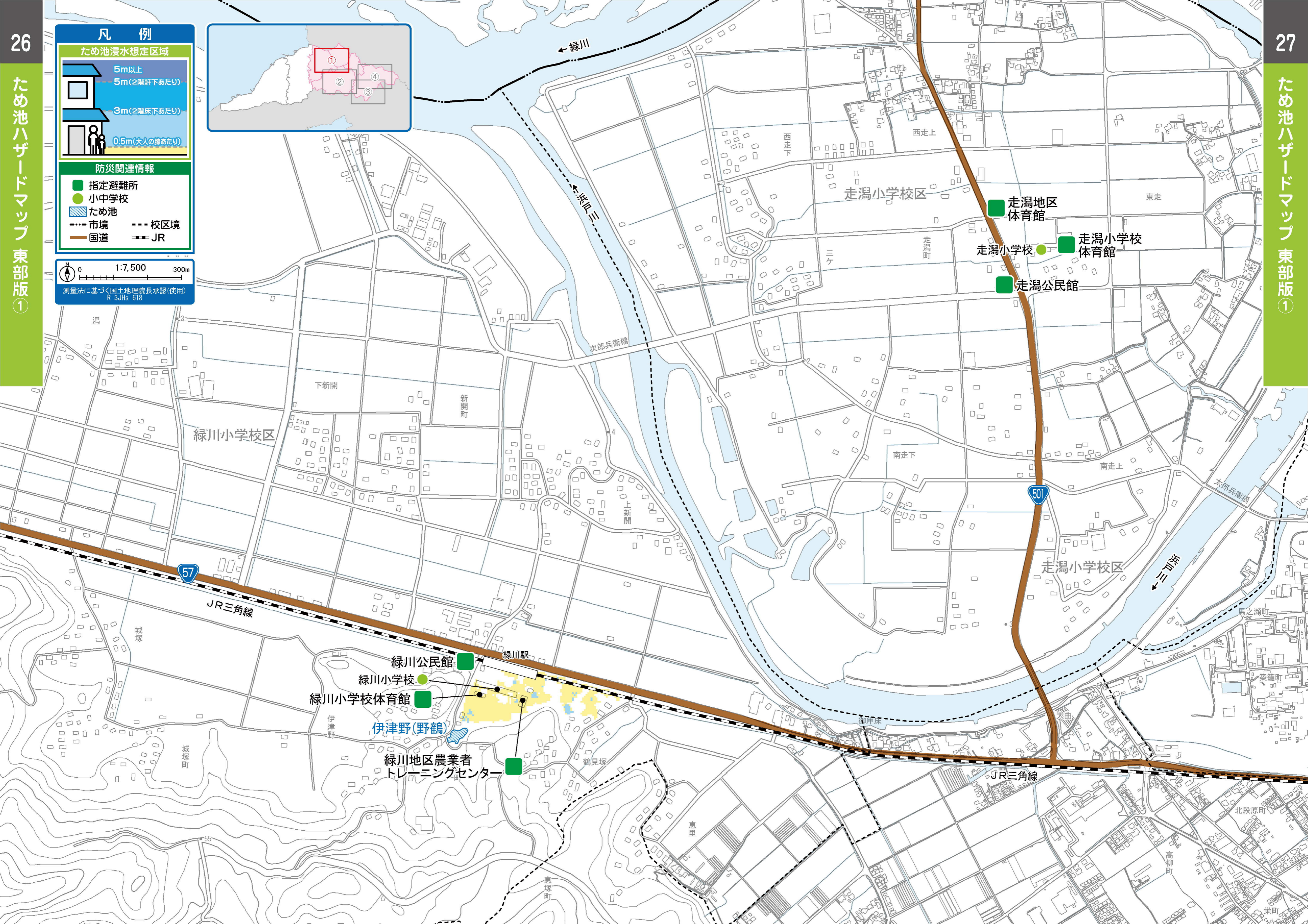
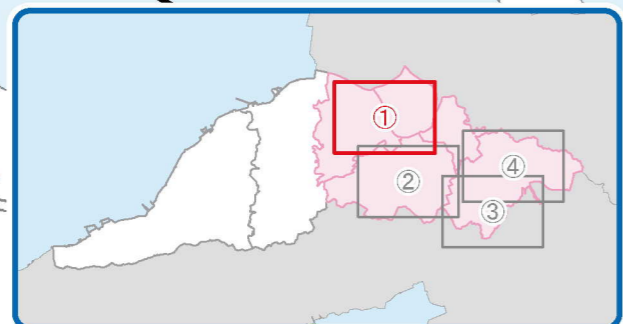
- 5m以上
5m(2階軒下あたり)
- 3m(2階床下あたり)
- 0.5m(大人の膝あたり)

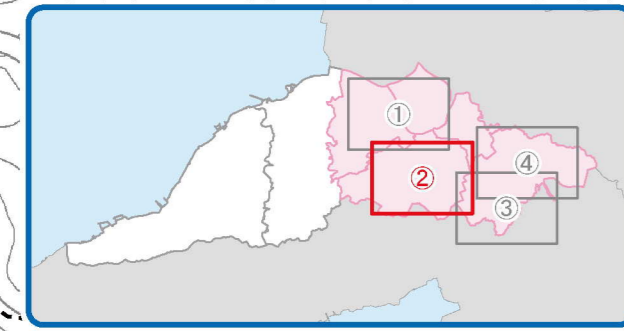
防災関連情報

- 指定避難所
- 小中学校
- ため池
- 市境
- 国道
- 校区境
- JR

0 1:7,500 300m

測量法に基づく国土地理院長承認(使用) R 3JHs 618





飯塚池

飯塚

宇土小学校区

宇土小学校区

福祉センター

宇土市役所

市役所別館

市立図書館

中央公民館

宇土小学校
体育館

宇土小学校

宇土交番

市民会館

市武道館

鶴城中学校

鶴城中学校
体育館

老人福祉
センター

宇土高等学校
宇土中学校

宇土高校
体育館

宇土市保健センター

照古苑

創価学会
宇土文化会館

三蔵

三蔵

轟公民館

轟地区農業者
トレーニングセンター

神合池

神原

栗崎町

打越池

宇城市

飯屋平

御領橋

伊無田町

九州新幹線

JR鹿兒島本線

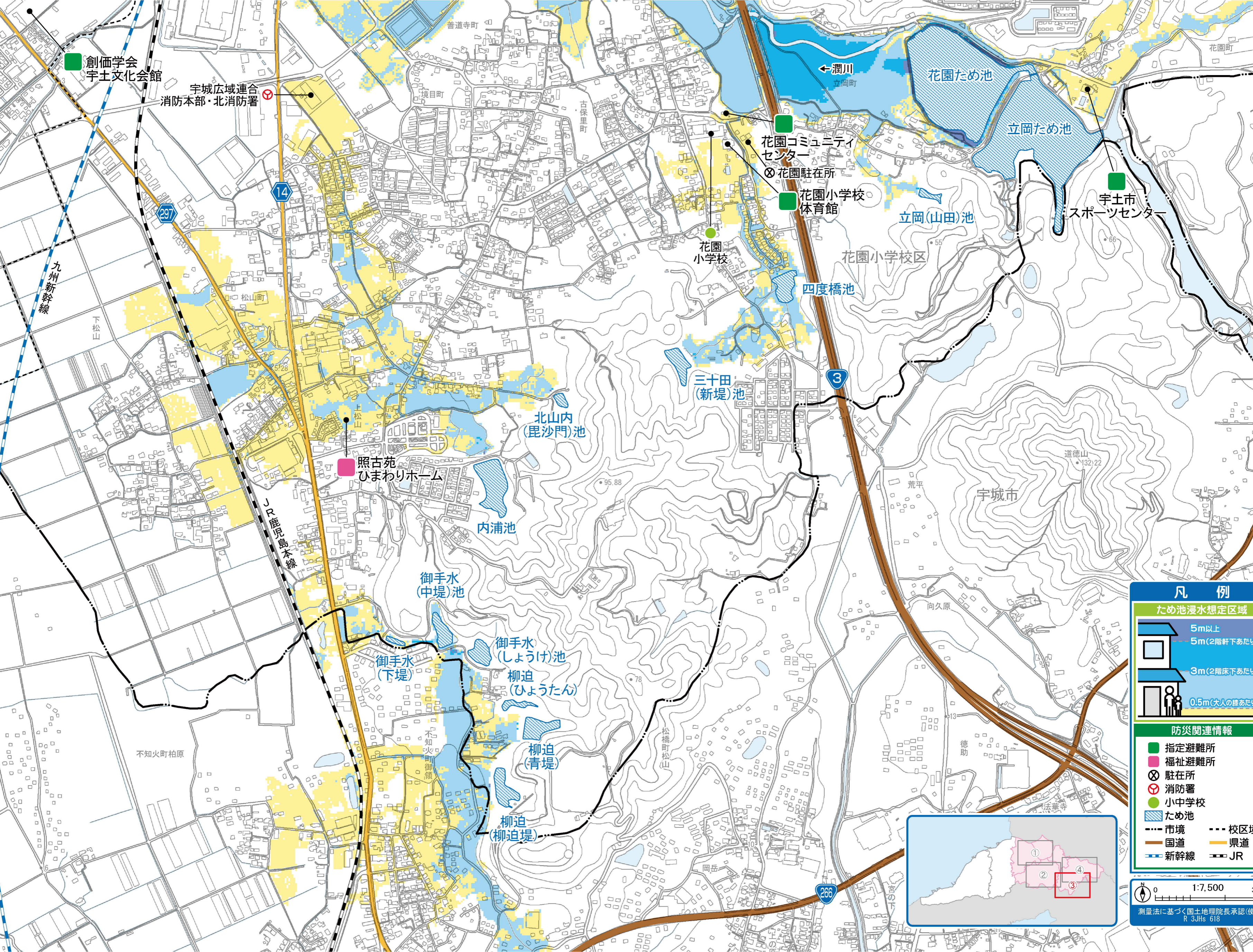
凡例

ため池浸水想定区域

- 5m以上
- 5m(2階軒下あたり)
- 3m(2階床下あたり)
- 0.5m(大人の膝あたり)

防災関連情報

- 指定避難所
- 福祉避難所
- 市役所
- 交番
- 小中学校・高等学校
- ため池
- 市境
- 県道
- 新幹線
- 校区境
- JR



凡例

ため池浸水想定区域

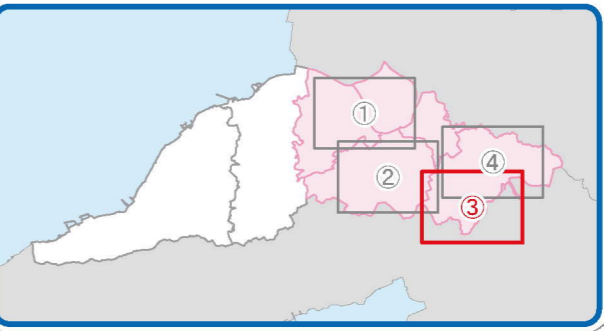
- 5m以上
- 5m(2階軒下あたり)
- 3m(2階床下あたり)
- 0.5m(大人の膝あたり)

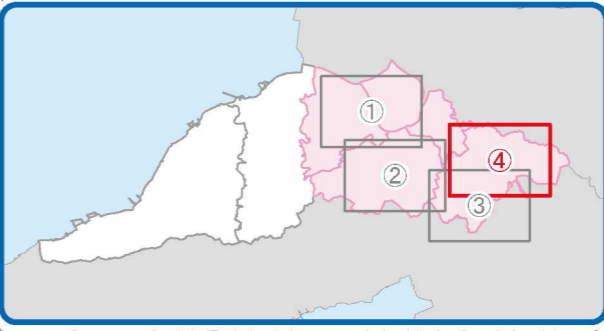
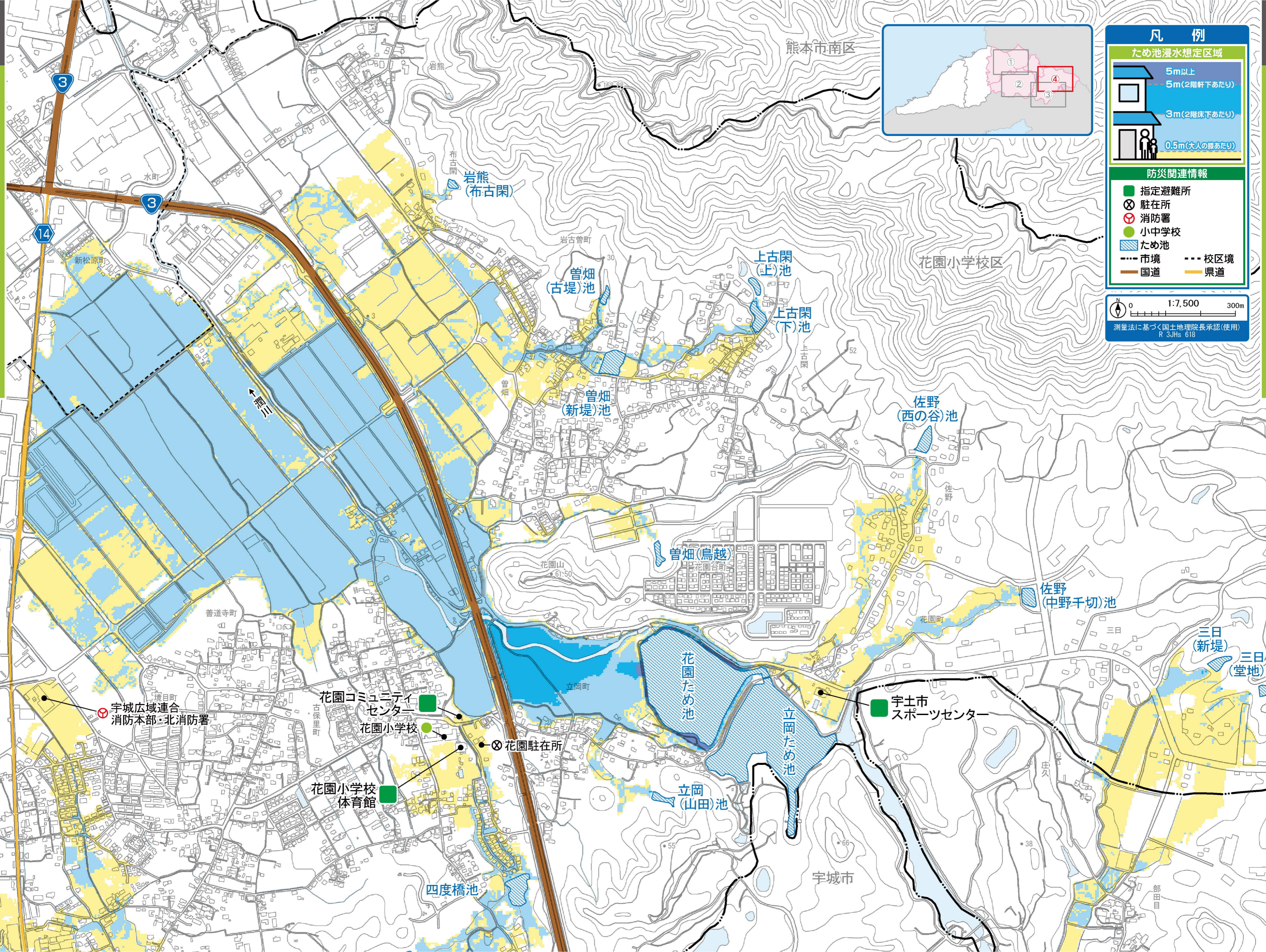
防災関連情報

- 指定避難所
- 福祉避難所
- 駐在所
- 消防署
- 小中学校
- ため池
- 市境
- 国道
- 新幹線
- 校区境
- 県道
- JR

0 1:7,500 300m

測量法に基づく国土地理院長承認(使用) R 3JHs 618





凡例

ため池浸水想定区域

- 5m以上
- 5m(2階軒下あたり)
- 3m(2階床下あたり)
- 0.5m(大人の膝あたり)

防災関連情報

- 指定避難所
- 駐在所
- 消防署
- 小中学校
- ため池
- 市境
- 国道
- 校区境
- 県道

0 1:7,500 300m

測量法に基づく国土地理院長承認(使用) R 3Jhs 618

宇城広域連合
消防本部・北消防署

花園コミュニティ
センター

花園小学校

花園小学校
体育館

花園駐在所

四度橋池

立岡
(山田)池

花園ため池

立岡ため池

曾畑(鳥越)

曾畑
(新堤)池

曾畑
(古堤)池

上古閑
(上)池

上古閑
(下)池

佐野
(西の谷)池

佐野
(中野千切)池

三日
(新堤)

三日
(堂地)池

宇土市
スポーツセンター

宇城市

花園小学校区

熊本市南区

水町

新松原町

岩古曾町

善道寺町

佐野

花園町

立岡町

花園山
61.50

52

55

66

38

部田

庄久

松山町