

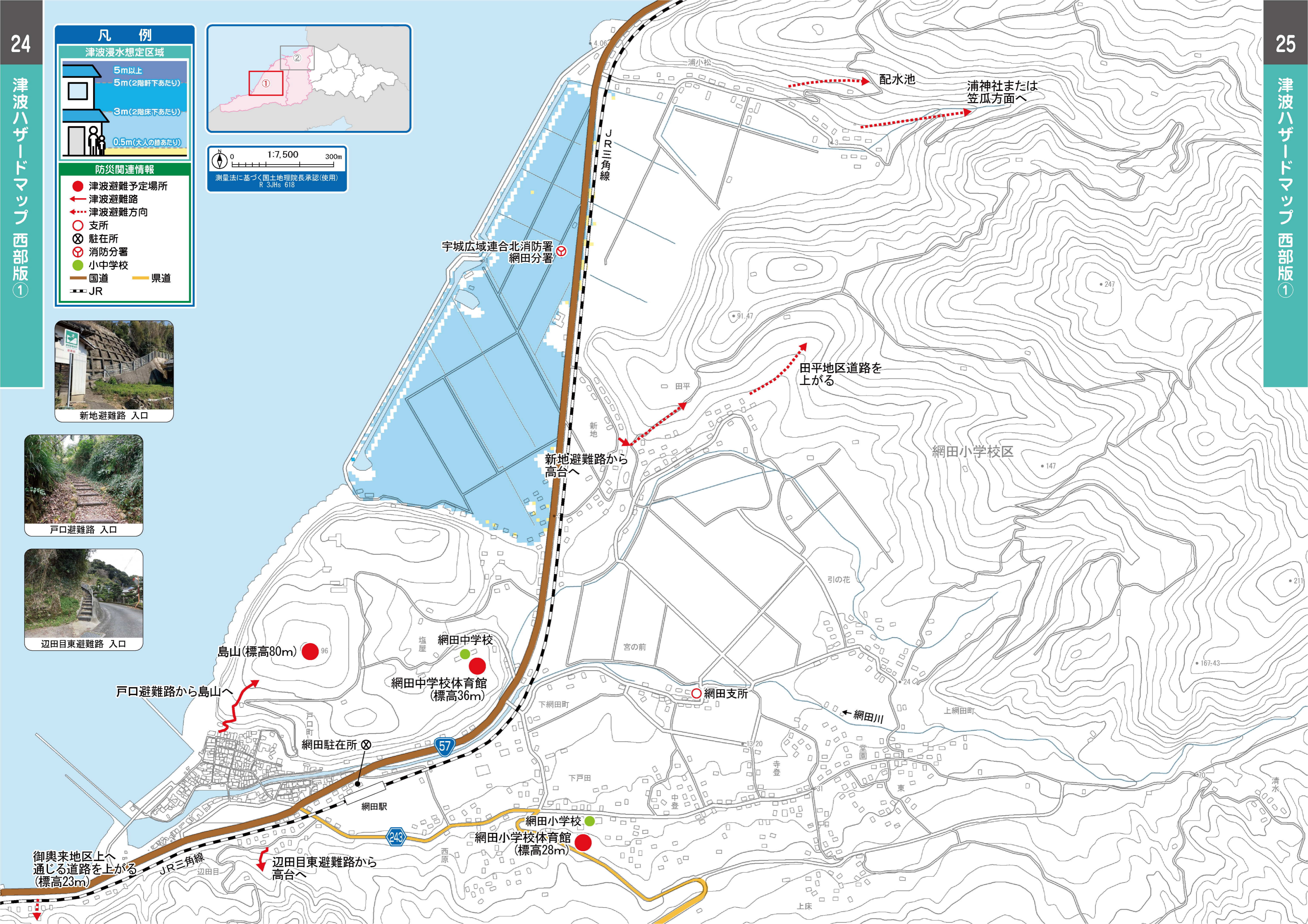
凡 例

津波浸水想定区域

- 5m以上
- 5m(2階軒下あたり)
- 3m(2階床下あたり)
- 0.5m(大人の膝あたり)

防災関連情報

- 津波避難予定場所
- 津波避難路
- 津波避難方向
- 支所
- ⊗ 駐在所
- ⊙ 消防分署
- 小中学校
- 国道
- 県道
- JR



御奥来地区上へ通じる道路を上がる (標高23m)

辺田目東避難路から高台へ

新地避難路から高台へ

田平地区道路を上がる

配水池

浦神社または笠瓜方面へ

島山(標高80m)

網田中学校体育館(標高36m)

網田小学校(標高28m)

網田駐在所

網田駅

網田小学校

網田小学校体育館

網田支所

網田川

網田小学校区

宇城広域連合北消防署
網田分署

JR三角線

浦小松

田平

新地

塩屋

網田中学校

宮の前

下網田町

下戸田

寺登

東

上網田町

引の花

清水

上床

凡 例

津波浸水想定区域

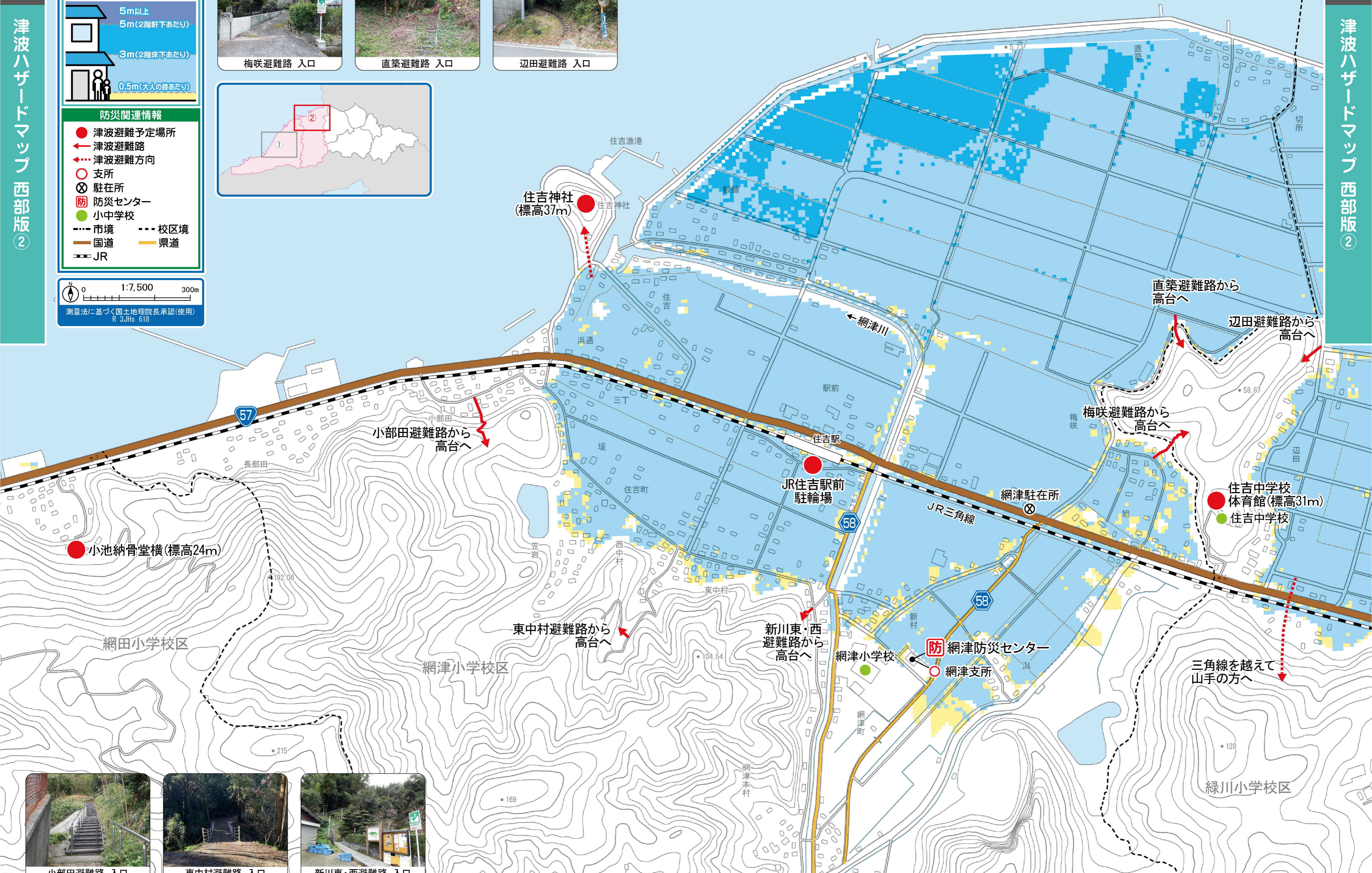
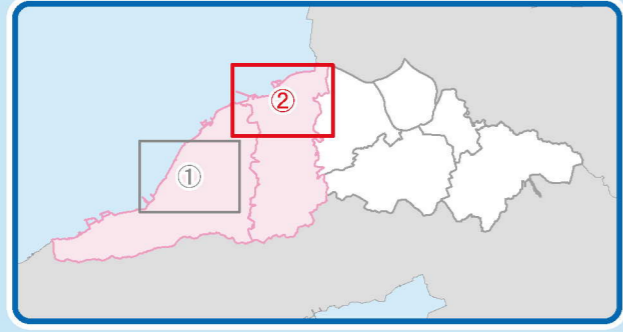
- 5m以上
- 5m(2階軒下あたり)
- 3m(2階床下あたり)
- 0.5m(大人の膝あたり)

防災関連情報

- 津波避難予定場所
- 津波避難路
- 津波避難方向
- 支所
- ⊗ 駐在所
- 防 防災センター
- 小中学校
- 市境 - - - 校区境
- 国道 — 県道
- JR

0 1:7,500 300m

測量法に基づく国土地理院長承認(使用) R 3Jhs 618



小部田避難路 入口

東中村避難路 入口

新川東・西避難路 入口