宇土市ため池ハザードマップ

しどばしいけ（さんじゅうろくいけ）
四度橋池（三十六池）

このマップは、晴天時の地震により、ため池が決壊した場合にどのような被害になるかを知るために、四度橋池(三十六池)が決壊し、全ての貯水量が瞬時に流出する状況を想定しています。

災害の状況によっては、表示されている範囲以外においても、被害が発生する可能性がありますので、注意が必要です。

もし、ため池が決壊したら…

・大量の水や土砂が濁流となって、瞬時に押し寄せます。
・建物や車は押し流されます。
・道路や住宅地、田畑は土砂に埋まります。

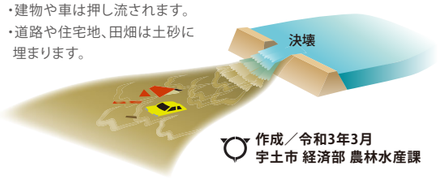

作成／令和3年3月
宇土市 経済部 農林水産課

凡例

緊急避難場所・避難所
○緊急避難場所
災害の危険から一時的に逃れるための場所。
○避難所
被災者が避難生活を送るための施設。

福祉避難所（※地図上に赤字で記載）
高齢者や障がいがある方など、一般の避難所では対応が困難で、特別な配慮を必要とする方を対象に開設します。

警察　消防　社会福祉施設
市役所・支所　主要な道路
ため池・河川　到達時間
市町村界　土石流特別警戒区域　土石流警戒区域　急傾斜特別警戒区域
急傾斜警戒区域　地すべり警戒区域

浸水の深さ

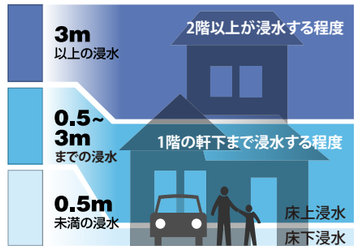

状況に応じた避難をしよう

ため池決壊による浸水の深さを想定した避難の流れ

【マップを確認】
●想定される浸水の深さによって、避難方法は異なります。
●このマップで、自分の家で想定される浸水の深さを確認し、避難の方法を考えましょう。

【浸水の深さ】【判断】【どこへ】【どうやって】

3m 以上の浸水
●2階以上が浸水
●水流が強い場合には、木造住宅が倒壊する危険がある
→ 必ず → **浸水しない場所**（緊急避難場所、道路、空き地、高台など）
●安全な場所へ避難する
●立ち退き避難（水平避難）

0.5~3m 未満の浸水
●床上浸水
●1階以上が浸水
●強い水流の中を歩くことは危険
→ 時間と安全な避難経路が確保されていれば → **浸水しない場所**
→ 少なくとも → **自宅の2階 危険のない近くの高い建物**
●自宅や近くの丈夫な建物の2階以上にとどまる
●垂直避難

0.5m 未満の浸水
●床下浸水
●大人のひざ下程度
●浸水の深さがひざ上になると、歩行は危険
→ 必ず → **自宅にとどまる**
●むやみな移動はかえって危険
●屋内安全確保

【どうやって】
●歩きやすい服装
●徒歩で避難
●お年寄りなどの避難に協力を
●事前に避難先を話し合う
●水、食べ物、簡易トイレ、懐中電灯、ラジオ、貴重品などを2階に持って上がる
●近所のお年寄りもご一緒に

●こんなときは避難しましょう
・大規模な地震が発生したら（2~3日後までは警戒が必要）
・集中豪雨、長雨のとき
・避難勧告、避難指示（緊急）が発令されたら

市から発表される避難情報と伝達経路

宇土市役所
●警戒レベル5 緊急安全確保
●警戒レベル4 避難指示
●警戒レベル3 高齢者等避難

【伝達手段】
●防災行政無線（スピーカー）
●広報車・消防団
●自主防災組織・自治会
●緊急速報メール（エリアメール）
●宇土市お知らせメール・熊本県防災情報メール
●宇土市ホームページ・Facebook
●テレビ
●ラジオ
●インターネット

●気象情報
●地震情報

→ 住民のみなさん

警戒レベル3　高齢者等避難（危険な場所から高齢者等は避難）
●避難に時間を要する人(高齢者や障がいのある人及びその避難を支援する人)は、危険な場所から避難(立退き避難又は屋内安全確保)してください。

警戒レベル4　避難指示（危険な場所から全員避難）
●危険な場所から全員避難(立退き避難又は屋内安全確保)してください。

警戒レベル5　緊急安全確保（命の危険　直ちに安全確保！）
●避難所への立退き避難がかえって危険である場合、緊急安全確保してください。

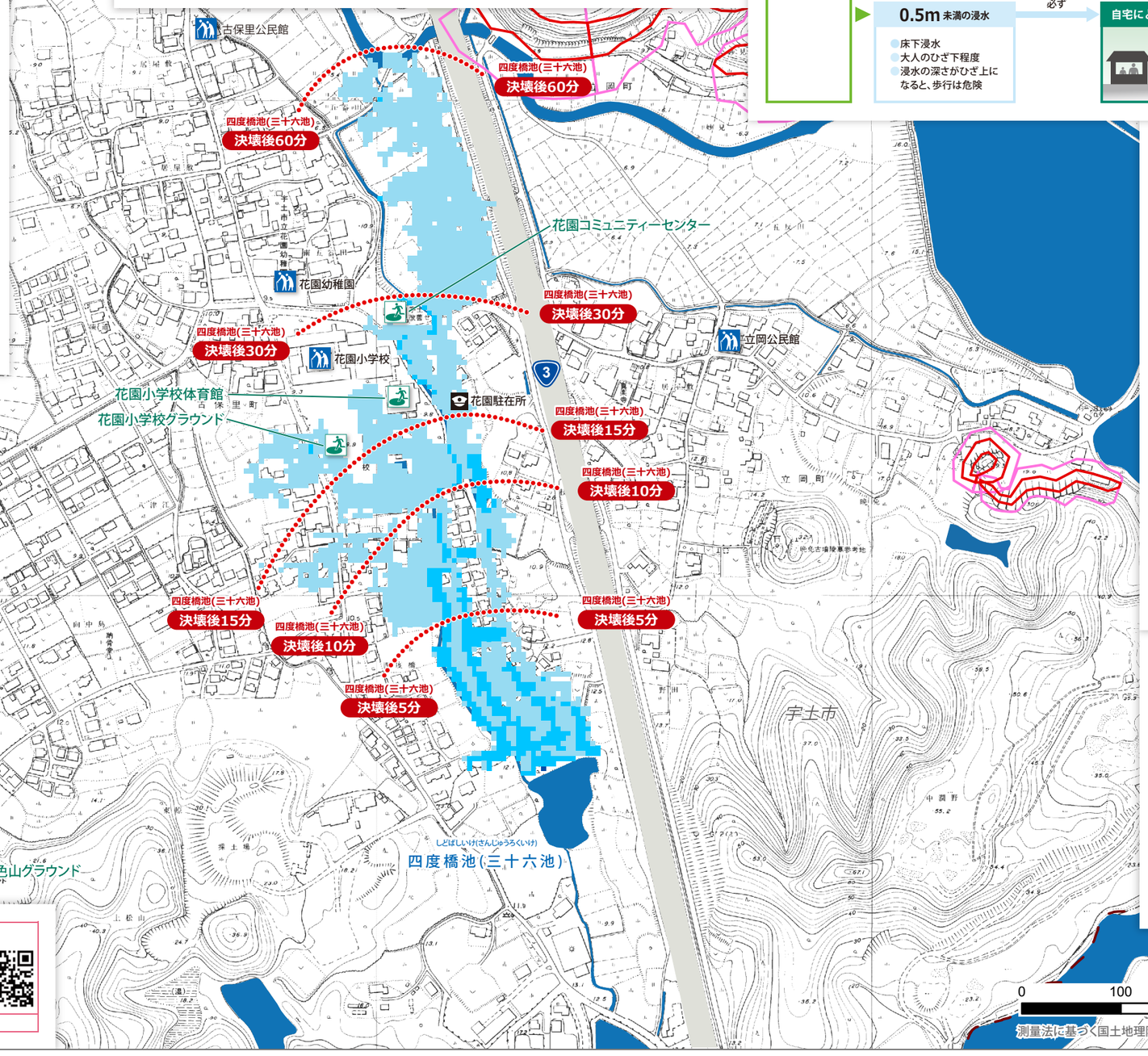

いざというときの緊急連絡先

消防	火事・救助・救急	119（局番なし）
警察	事件・事故の通報	110（局番なし）
宇土市役所（代表）		0964-22-1111
宇城広域連合消防本部		0964-22-0554
宇城警察署		0964-33-0110
九州電力 宇城営業所		0120-986-605
NTT 西日本		113（局番なし）
ガス	※販売店の電話番号を記入してください。	

● 災害時の安否確認

災害時には、電話やインターネットを利用して、被災地にいる方の安否確認を行うことが出来ます。

電話からは　災害用伝言ダイヤル　☎ 171（局番なし）
パソコン・スマートフォン・携帯電話からは　web171
https://www.web171.jp

● 防災行政無線が聞き取れなかったとき

防災行政無線（スピーカー）からの放送内容が聞き取れなかった場合、その日の放送内容を電話で確認することが出来ます。

宇土市防災行政無線電話応答装置　0964-23-6186
※電話料金は、自己負担となります。

最新情報の入手先（インターネット）

宇土市役所
●緊急情報　●避難施設　●ハザードマップ
パソコン・スマートフォン・タブレット
従来型の携帯電話
https://www.city.uto.lg.jp

防災情報くまもと
●緊急災害情報　●被害情報　●県内の雨量・水位
パソコン・スマートフォン・タブレット
https://portal.bousai.pref.kumamoto.jp

気象庁（熊本地方気象台）
●天気予報　●気象警報・注意報　●降水ナウキャスト
パソコン・スマートフォン・タブレット
http://www.jma-net.go.jp/kumamoto/

配信メール（事前登録が必要です）

宇土市お知らせメールサービス
●地震や津波、各種警報などの情報
登録用 空メールアドレス
uto-city@raiden3.ktaiwork.jp

熊本県防災情報メール
●熊本県内の気象情報、河川水位情報
●配信希望の地域を選択可能
登録用 空メールアドレス
entry@anshin.pref.kumamoto.jp

※利用にあたっては、事前の登録が必要です。登録料、情報料は無料ですが、通信料は利用者の負担となります。