

No.	学校名	路線名	付近住所・地名	通学路の状況・危険の内容	学校対策実施内容	学校対策要望	対策案及び対策実施内容
1	宇土小	市道中央線	セブンイレブン本町店駐車場入り口付近	通学時、セブンイレブンの駐車場への出入りが多いため児童と自動車が接触する可能性があり、危険であると地区の民生委員から連絡あった。	地区委員に連絡し、通学路について再検討する。		【学校】安全ボールや注意看板等の物理的な安全対策を検討したが、道路の形状・環境から、通学路として通行することが危険であると判断し、通学路を変更する。
2	宇土小	市道石小路・石橋町線	田中歯科医院前交差点	登校時、宇土高校北側の交差点は、道が狭いが自動車が多数通り、スピードも出しているため危険である。また、見通しが悪いので接触の危険がある。現在、交通指導員の方もいない状況である。	交通指導員による指導を継続的に行う。		【市環境交通課】車両のスピード減速を促すため、①道路に「通学路注意」の路面標示の設置、②ドライバー向けの注意喚起の看板設置。
3	花園小	市道古保里境目2号線	古保里町537付近	登校時に一旦停止せずに右左折する車両が見られるため、児童との接触の可能性があり、危険な状況となっている	児童への指導、注意喚起	カーブミラー、標識、看板等の対策を希望。	【市環境交通課】カーブミラー設置済。R5年度対策済。
4	網津小	県道宇土不知火線	網津町1484付近	通学時間帯の交通量も多いため、児童の道路横断時に危険である。	横断については、地区児童会、朝の交通指導時に指導。	横断歩道の新設	【宇城警察署】横断歩道の設置。(年間の設置件数に制限があるため、不確実だが設置要望対象箇所とする。) 【市環境交通課】ドライバー向けの注意喚起の看板設置を検討。
5	網津小	市道小部田・直築線	新川東区	登校の時間帯に、園児や児童の送迎を行う車両が多数とありますが、かなりスピードを出している車両もあり危険である。	保護者への啓発 啓発内容：登下校時時間帯はなるべく県道～防災センター側を通行、市道側を通行する際は徐行を行う。	「スピード落とせ」等の路面標示やカラー舗装等で注意喚起を要望。	【市環境交通課】ドットラインの路面標示の設置を検討。
6	宇土東	市道築籠・松原1号線	築籠町 新築籠橋付近	横断歩道の白線が消えている。	横断については、地区児童会、朝の交通指導時に指導。	白線の塗り直し	【宇城警察署】白線の引き直し。
7	宇土東	市道城之浦・三拾丁線	松原町 西安寺付近	横断歩道の白線が消えている。	横断については、地区児童会、朝の交通指導時に指導。	白線の塗り直し	【宇城警察署】白線の引き直し。
8	鶴城中	市道善道寺・境目団地線	宇土市境目町(トライアル付近のY字路)	朝の登校時間に交通量が多く、境目団地方面から来る自動車と自転車が接触しそうになる。	PTAによる定期的な交通指導	信号機の設置	【宇城警察署】信号機の設置は基準に合致しないため、困難。停止線及び白線の引き直し。 【市環境交通課】停止線前に減速を促す路面標示の設置。交差点前の「止まれ」の復旧。区画線の復旧及び「この先止まれ」の設置を検討
9	鶴城中	市道城之浦・上古閑線	宇土市城之浦(陸橋下の2つの踏切)	道幅が狭く、自転車が通る時に危険。	担任や交通担当からの注意喚起	踏切内の道幅を拡幅	【市土木課】JR踏切の拡幅について喫緊で対応することは困難であるため、代わりに踏切前の自転車の待機スペース(市道とJR所有地)の段差を解消。R5年度対策済み。
10	鶴城中	県道川尻宇土線	本町1丁目～6丁目付近	一部カラー舗装がない区間もあり、路面の舗装の状況も悪いため、通学中の自転車と自動車の接触の危険がある。	全校生徒への指導、注意喚起	生徒の安全の確保を図ることから、舗装の復旧とカラー舗装の引き直しを要望	【宇城地域振興局】一部区間のアスファルト及びカラー舗装の復旧済。一部対策済。

11	鶴城中・宇土小	市道本一丁目・宇土高前線及び県道川尻宇土線	本町1丁目84付近	登校の時間帯に交通量が多く、自動車・自転車・歩行者が多数通ることとなる。市道側から県道側へ進行する車が一時停止後に発進する際に横断歩道側から生徒が歩いてくるとのこともある。（一時停止しない車もある）			【宇城警察署】信号機の設置は基準に合致しないため、困難。既存の横断歩道位置が適正でなく、ドライバーが歩行者や自転車を認識しにくい状況のため、横断歩道の移設を検討。（自転車横断帯をなくし、横断歩道を東へ移設。移設後に停止線の位置も東に移設する）
12	網田中	国道57号線	網田中学校前～網田駅前まで	草木が生い茂っていて、歩道を歩くときに危険。木が国道側に覆い被さるように茂っている。	全校生徒への指導、注意喚起	草木伐採	【国土交通省】民地側の草木となるため、所有者と協議して伐採済み。R5年度対策済み
13	さかいめ学童クラブ	市道下松山・古保里線 古保里上松山1号線 古保里4号線 古保里境目団地線	境目町	道路の白線の色が薄れている箇所があります。下校時は、常に白線の外側を歩くよう指導しております。		白線の塗り直し	【市環境交通課】区画線の引き直しを実施。R5年度対策済。
14	肥後学童	市道栄町・新町1号線	高柳町104-1付近	宇土小学校正門を出て、右の横断歩道のない道路を渡るとき（左手は信号と横断歩道あり）、信号や横断歩道がないため、横断中の子どもを認知してもらうため、横断旗を置いていただきたい。ボランティアの方が立っておられるが、学年により下校時間にばらつきがあるため、その都度おられるとも限らない。		横断旗の設置（道幅は狭いが交通量が多い。プール側の道との交差するところ）又は横断指導線の設置	【市環境交通課】横断指導線の設置。横断指導線内部はカラー舗装を検討。（横断指導線を設置するため横断旗は不要。8/29学童クラブ確認済み） 【宇城警察署】停止線が不鮮明となっていたため、引き直し。
15	緑川学童	市道城塚・上新開線	宇土市野鶴町237	横断歩道がカーブの近くなので、歩行者(児童)からは、国道側から入ってくる車が確認できない。国道側から入ってきた運転手は、カーブミラーで横断歩道を確認できるが、万が一見落としがあった場合、カーブを曲がって横断歩道を渡る児童に気が付いても止まることができるか懸念される。事故の可能性が高いので、子どもからも車が確認出来る場所ぐらいに横断歩道を移動してもらえないか相談したい。または、カラー舗装等により注意喚起をしてほしい。		横断歩道の移設、カラー舗装新設	【宇城警察署】横断歩道の移設は困難。 【市環境交通課】カラー舗装の新設を検討。新設する場合は昨年度設置したドットライン付近まで設置を検討。（保育園の希望は車道と歩道双方に設置）

令和5年度通学路危険箇所図

No.	学校名	路線名	付近住所・地名
1	宇土小	市道中央線	セブンイレブン本町店駐車場入り口付近



○対策前




○対策後



通学路の状況・危険の内容	学校対策実施内容	学校対策要望
通学時、セブンイレブンの駐車場への出入りが多いため児童と自動車が接触する可能性があり、危険であると地区の民生委員から連絡あった。	地区委員に連絡し、通学路について再検討する。	
対策案及び対策実施内容		
【学校】安全ポールや注意看板等の物理的な安全対策を検討したが、道路の形状・環境から、通学路として通行することが危険であると判断し、通学路を変更する。		

令和5年度通学路危険箇所図

No.	学校名	路線名	付近住所・地名
2	宇土小	市道石小路・石橋町線	田中歯科医院前交差点



通学路の状況・危険の内容
 登校時、宇土高校北側の交差点は、道が狭いが自動車が多数通り、スピードも出しているため危険である。また、見通しが悪いため接触の危険がある。現在、交通指導員の方もいない状況である。

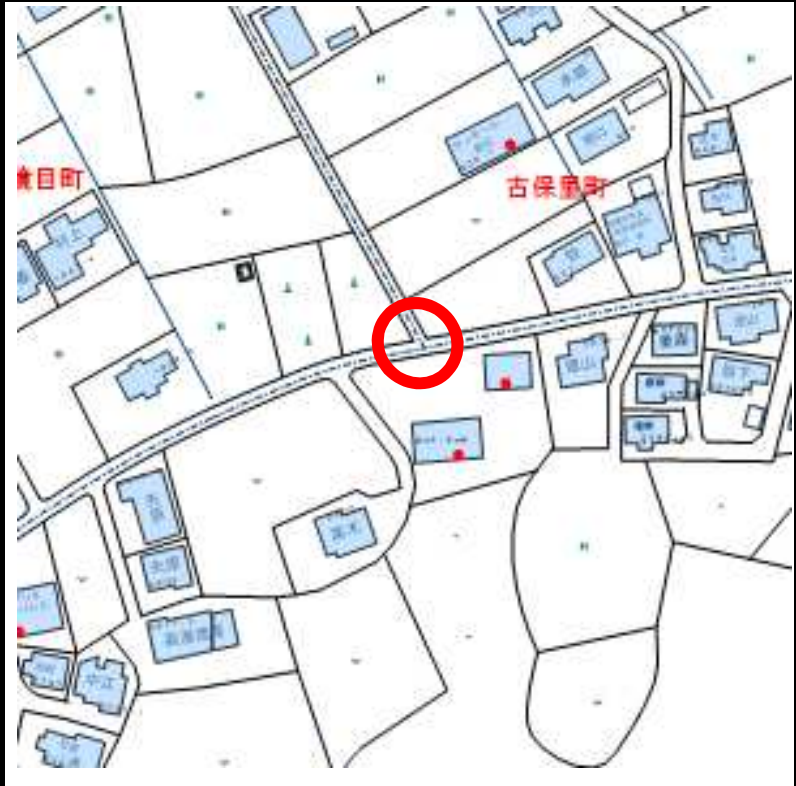
学校対策実施内容
 交通指導員による指導を継続的に行う。

学校対策要望

対策案及び対策実施内容
 【市環境交通課】車両のスピード減速を促すため、①道路に「通学路注意」の路面標示の設置、②ドライバー向けの注意喚起の看板設置。

令和5年度通学路危険箇所図

No.	学校名	路線名	付近住所・地名
3	花園小	市道古保里境目2号線	古保里町537付近



○対策前



○対策後



通学路の状況・危険の内容

登校時に一旦停止せずに右左折する車両が見られるため、児童との接触の可能性があり、危険な状況となっている

学校対策実施内容

児童への指導、注意喚起

学校対策要望

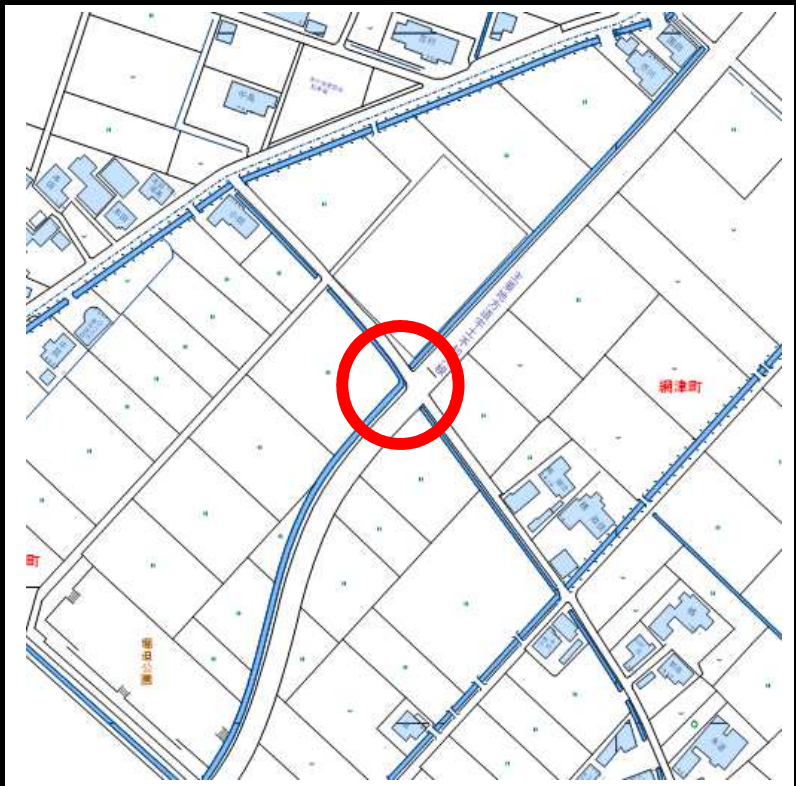
カーブミラー、標識、看板等の対策を希望。

対策案及び対策実施内容

【市環境交通課】カーブミラー設置済。R5年度対策済。

令和5年度通学路危険箇所図

No.	学校名	路線名	付近住所・地名
4	網津小	県道宇土不知火線	網津町1484付近



○対策前



○対策後



通学路の状況・危険の内容
 通学時間帯の交通量も多いため、児童の道路横断時に危険である。

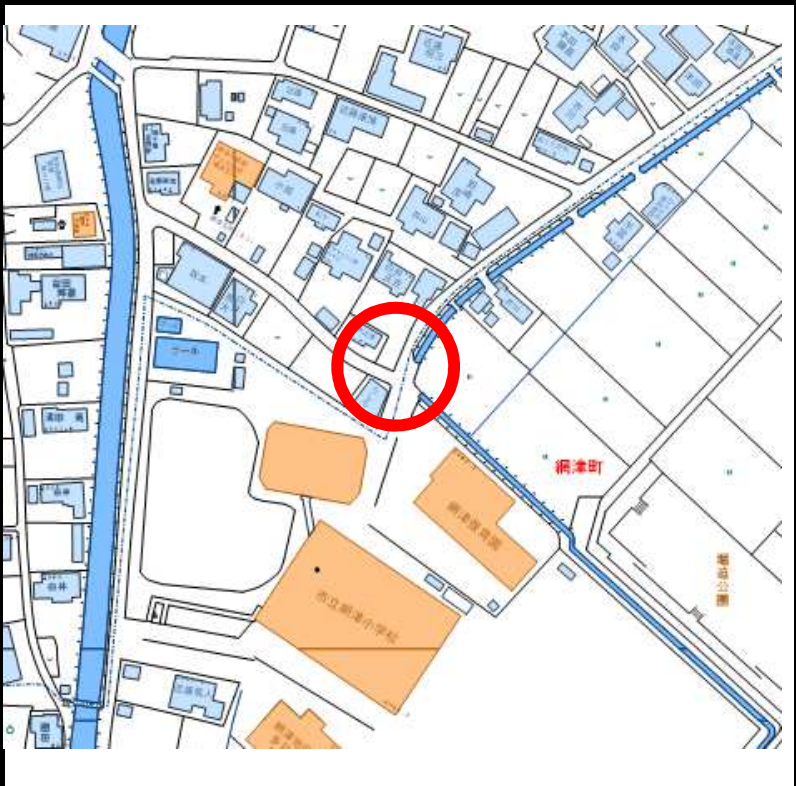
学校対策実施内容
 横断については、地区児童会、朝の交通指導時に指導。

学校対策要望
 横断歩道の新設

対策案及び対策実施内容
 【宇城警察署】横断歩道の設置。（年間の設置件数に制限があるため、不確実だが設置要望対象箇所とする。）
 【市環境交通課】ドライバー向けの注意喚起の看板設置を検討。

令和5年度通学路危険箇所図


No.	学校名	路線名	付近住所・地名
5	網津小	市道小部田・直築線	新川東区



○対策前



○対策後



通学路の状況・危険の内容
 登校の時間帯に、園児や児童の送迎を行う車両が多数とありますが、かなりスピードを出している車両もあり危険である。

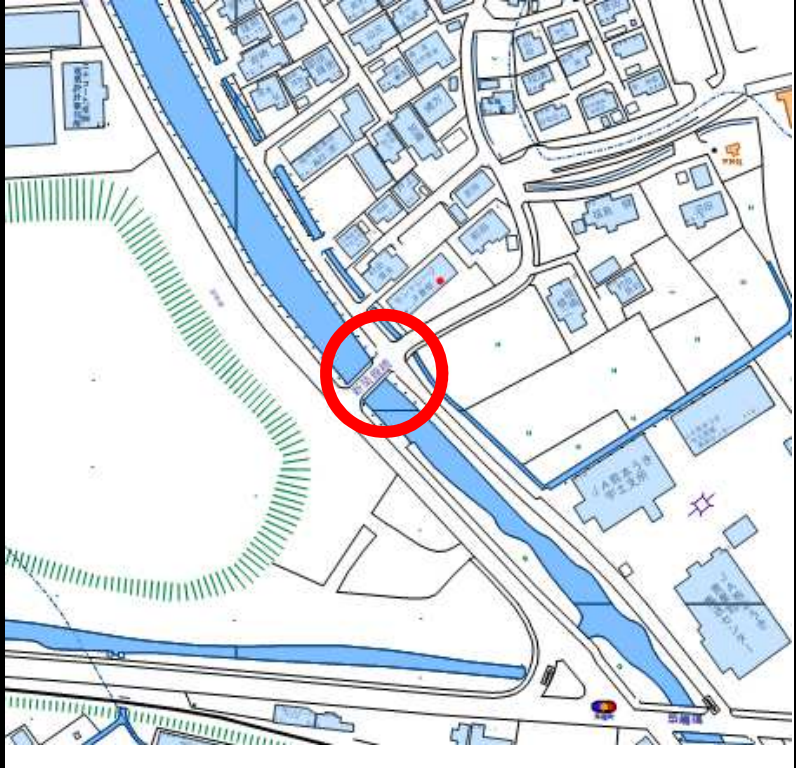
学校対策実施内容
 保護者への啓発
 啓発内容：登下校時時間帯はなるべく県道～防災センター側を通行、市道側を通行する際は徐行を行う。

学校対策要望
 「スピード落とせ」等の路面標示やカラー舗装等で注意喚起を要望。

対策案及び対策実施内容
 【市環境交通課】ドットラインの路面標示の設置を検討。

令和5年度通学路危険箇所図


No.	学校名	路線名	付近住所・地名
6	宇土東	市道築籠・松原1号線	築籠町 新築籠橋付近



○対策前



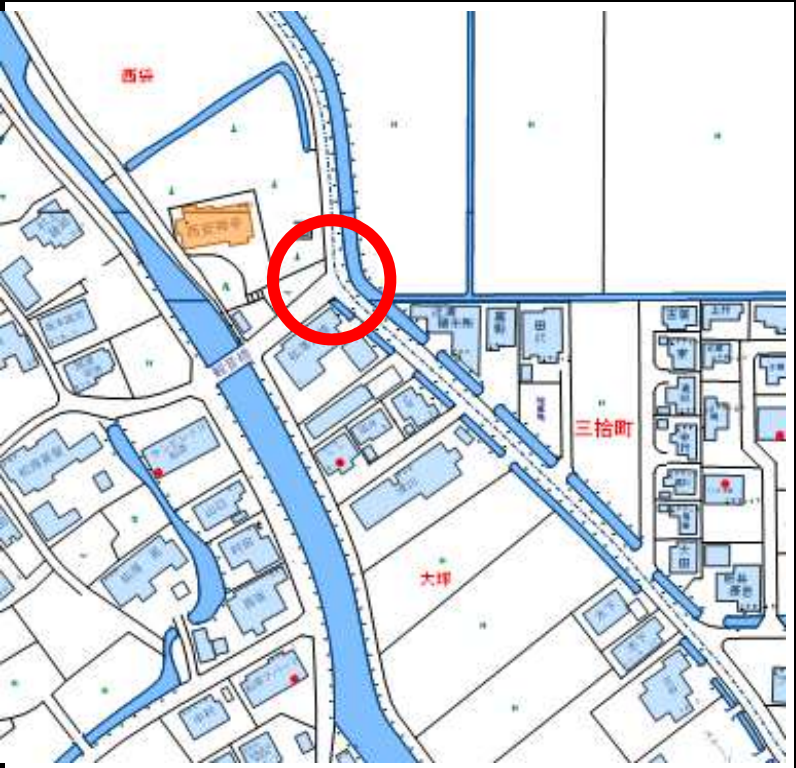
○対策後



通学路の状況・危険の内容	学校対策実施内容	学校対策要望
横断歩道の白線が消えている。	横断については、地区児童会、朝の交通指導時に指導。	白線の塗り直し
対策案及び対策実施内容		
【宇城警察署】白線の引き直し。		

令和5年度通学路危険箇所図

No.	学校名	路線名	付近住所・地名
7	宇土東	市道城之浦・三拾丁線	松原町 西安寺付近



○対策前



○対策後

通学路の状況・危険の内容

横断歩道の白線が消えている。

学校対策実施内容

横断については、地区児童会、朝の交通指導時に指導。

学校対策要望

白線の塗り直し

対策案及び対策実施内容

【宇城警察署】白線の引き直し。

令和5年度通学路危険箇所図

No.	学校名	路線名	付近住所・地名
8	鶴城中	市道善道寺・境目団地線	宇土市境目町（トライアル付近のY字路）



○対策前



○対策後



通学路の状況・危険の内容
 朝の登校時間に交通量が多く、境目団地方面から来る自動車と自転車が接触しそうになる。

学校対策実施内容
 PTAによる定期的な交通指導

学校対策要望
 信号機の設置

対策案及び対策実施内容
 【宇城警察署】信号機の設置は基準に合致しないため、困難。停止線及び白線の引き直し。
 【市環境交通課】停止線前に減速を促す路面標示の設置。交差点前の「止まれ」の復旧。区画線の復旧及び「この先止まれ」の設置を検討

令和5年度通学路危険箇所図

No.	学校名	路線名	付近住所・地名
9	鶴城中	市道城之浦・上古閑線	宇土市城之浦（陸橋下の2つの踏切）



○対策前



○対策後



通学路の状況・危険の内容

道幅が狭く、自転車が通る時に危険。

学校対策実施内容

担任や交通担当からの注意喚起

学校対策要望

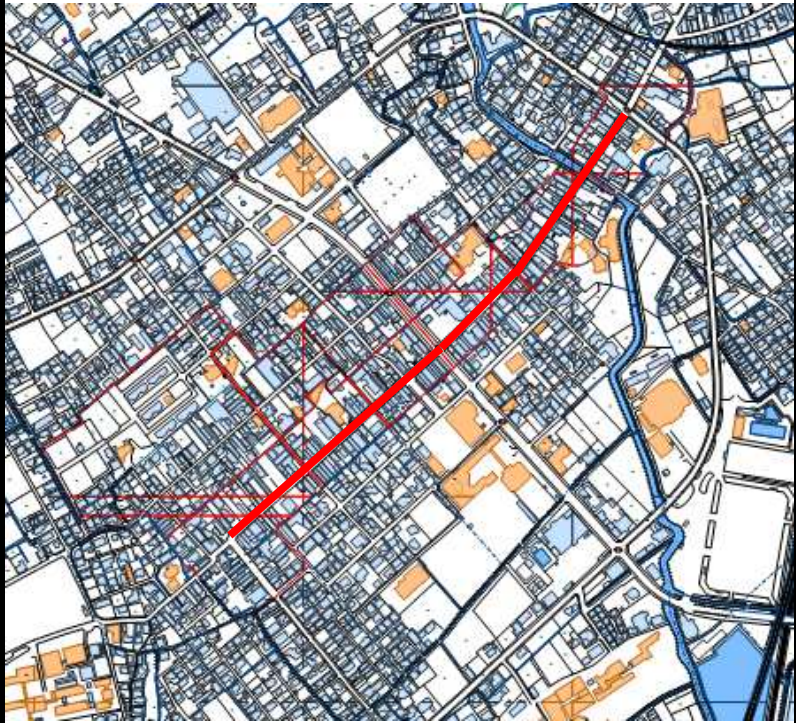
踏切内の道幅を拡幅

対策案及び対策実施内容

【市土木課】JR踏切の拡幅について喫緊で対応することは困難であるため、代わりに踏切前の自転車の待機スペース（市道とJR所有地）の段差を解消。R5年度対策済み。

令和5年度通学路危険箇所図

No.	学校名	路線名	付近住所・地名
10	鶴城中	県道川尻宇土線	本町1丁目～6丁目付近



○対策前



○対策後



通学路の状況・危険の内容

一部カラー舗装がない区間もあり、路面の舗装の状況も悪いため、通学中の自転車と自動車の接触の危険がある。

学校対策実施内容

全校生徒への指導、注意喚起

学校対策要望

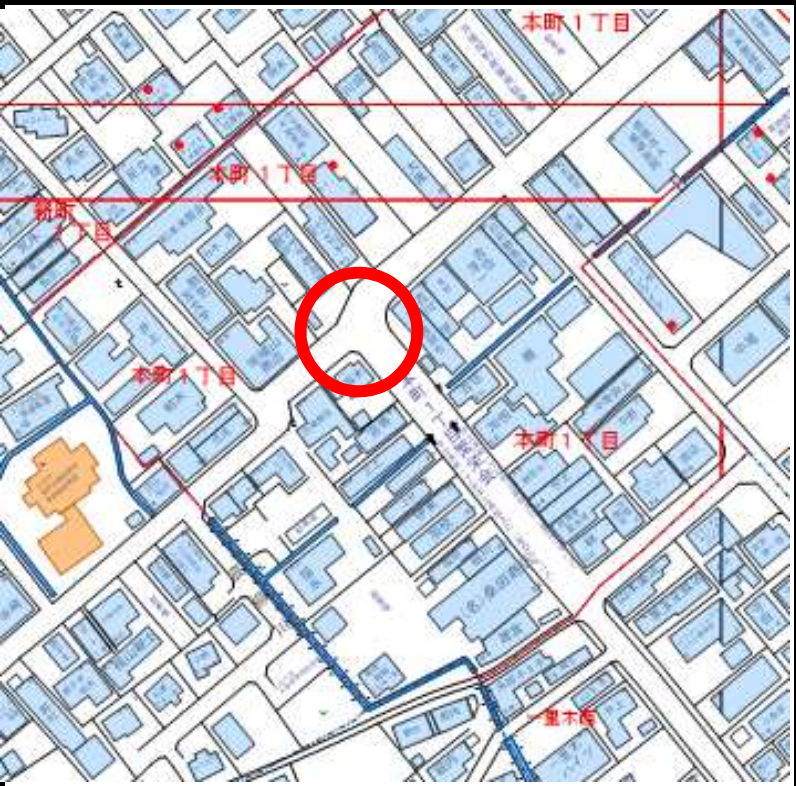
生徒の安全の確保を図ることから、舗装の復旧とカラー舗装の引き直しを要望

対策案及び対策実施内容

【宇城地域振興局】一部区間のアスファルト及びカラー舗装の復旧済。一部対策済。

令和5年度通学路危険箇所図

No.	学校名	路線名	付近住所・地名
11	鶴城中・宇土小	市道本一丁目・宇土高前線及び県道川尻宇土線	本町1丁目84付近



○対策前



○対策後



通学路の状況・危険の内容
 登校の時間帯に交通量が多く、自動車・自転車・歩行者が多数通ることとなる。市道側から県道側へ進行する車が一時停止後に発進する際などに横断歩道側から生徒が歩いてくるといふこともある。（一時停止しない車もある）

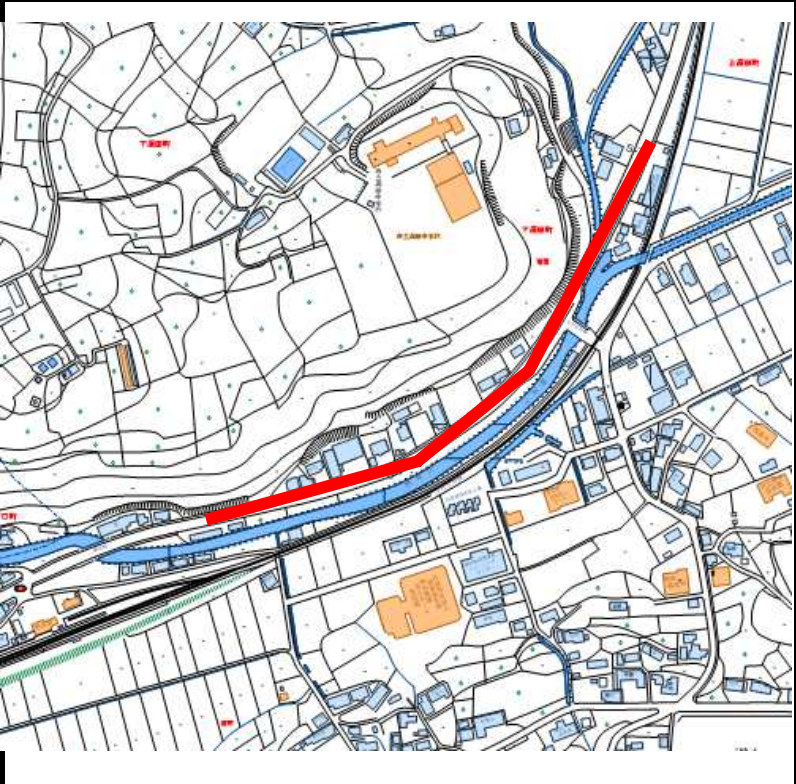
学校対策実施内容

学校対策要望

対策案及び対策実施内容
 【宇城警察署】信号機の設置は基準に合致しないため、困難。既存の横断歩道位置が適正でなく、ドライバーが歩行者や自転車を認識しにくい状況のため、横断歩道の移設を検討。（自転車横断帯をなくし、横断歩道を東へ移設。移設後に停止線の位置も東に移設する）

令和5年度通学路危険箇所図

No.	学校名	路線名	付近住所・地名
12	網田中	国道57号線	網田中学校前～網田駅前まで



○対策前



○対策後



通学路の状況・危険の内容
 草木が生い茂っていて、歩道を歩くときに危険。木が国道側に覆い被さるように茂っている。

学校対策実施内容
 全校生徒への指導、注意喚起

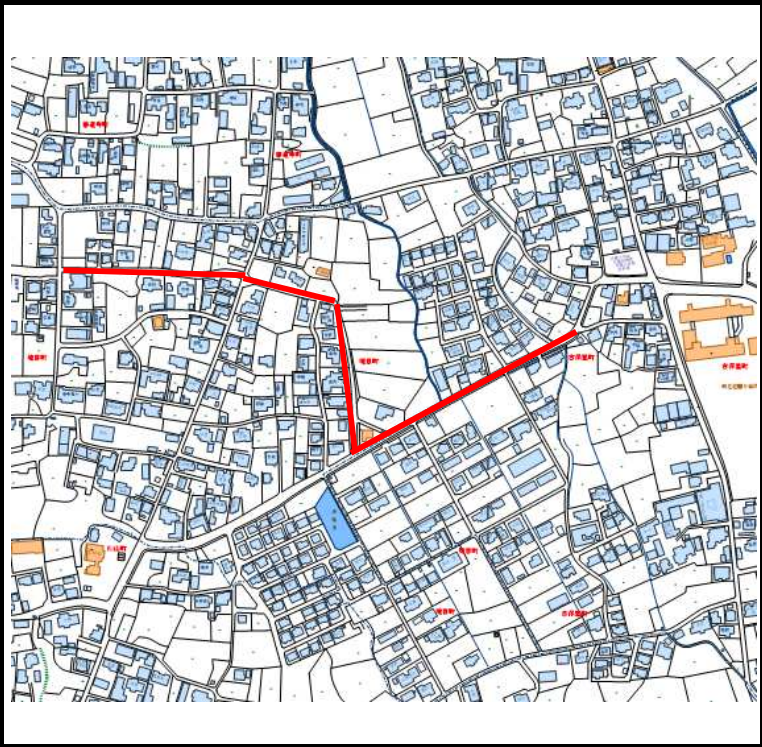
学校対策要望
 草木伐採

対策案及び対策実施内容

【国土交通省】民地側の草木となるため、所有者と協議して伐採済み。R5年度対策済み

令和5年度通学路危険箇所図

No.	学校名	路線名	付近住所・地名
13	さかいめ学童クラブ	市道 下松山・古保里線 古保里上松山1号線 古保里4号線 古保里境目団地線	境目町



○対策前



○対策後



通学路の状況・危険の内容

道路の白線の色が薄れている箇所があります。下校時は、常に白線の外側を歩くよう指導しております。

学校対策実施内容

学校対策要望

白線の塗り直し

対策案及び対策実施内容

【市環境交通課】区画線の引き直しを実施。R5年度対策済。

令和5年度通学路危険箇所図


No.	学校名	路線名	付近住所・地名
14	肥後学童	市道栄町・新町1号線	高柳町104-1付近



○対策前



○対策後



通学路の状況・危険の内容

宇土小学校正門を出て、右の横断歩道のない道路を渡るとき（左手は信号と横断歩道あり）、信号や横断歩道がないため、横断中の子どもを認知してもらいため、横断旗を置いていただきたい。ボランティアの方が立っておられるが、学年により下校時間にはらつきがあるため、その都度おられるとも限らない。

学校対策実施内容

【市環境交通課】横断指導線の設置。横断指導線内部はカラー舗装を検討。（横断指導線を設置するため横断旗は不要。8/29学童クラブ確認済み）
【宇城警察署】停止線が不鮮明となっていたため、引き直し。

学校対策要望

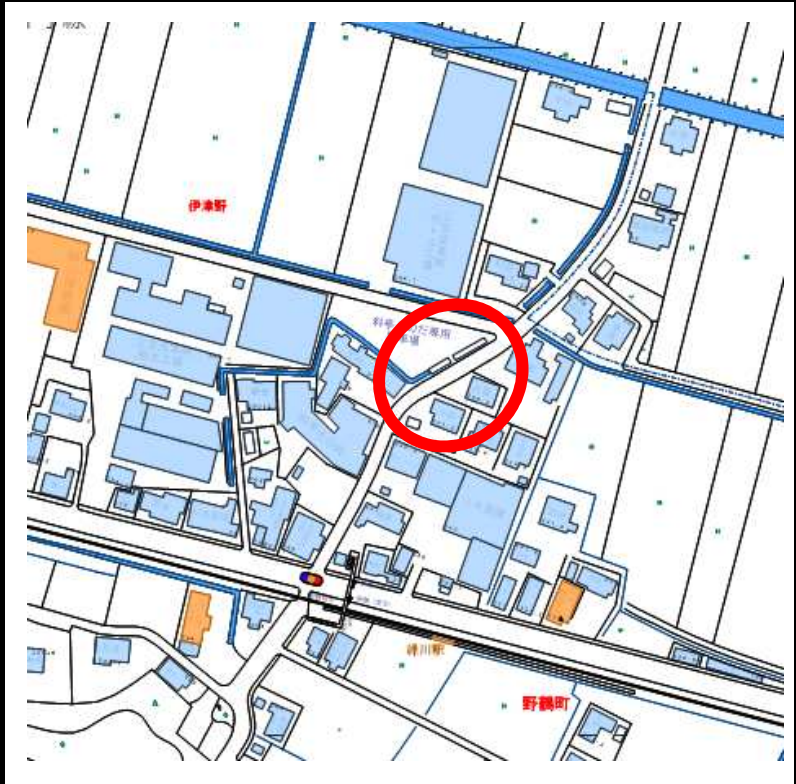
横断旗の設置（道幅は狭いが交通量は多い。プール側の道との交差するところ）又は横断指導線の設置

対策案及び対策実施内容

【市環境交通課】横断指導線の設置。横断指導線内部はカラー舗装を検討。（横断指導線を設置するため横断旗は不要。8/29学童クラブ確認済み）
【宇城警察署】停止線が不鮮明となっていたため、引き直し。

令和5年度通学路危険箇所図


No.	学校名	路線名	付近住所・地名
15	緑川学童	市道城塚・上新開線	宇土市野鶴町237



○対策前



○対策後



通学路の状況・危険の内容

横断歩道がカーブの近くなので、歩行者(児童)からは、国道側から入ってくる車が確認できない。国道側から入ってきた運転手は、カーブミラーで横断歩道を確認できるが、万が一見落としがあった場合、カーブを曲がって横断歩道を渡る児童に気が付いても止まることができるか懸念される。事故の可能性が高いので、子どもからも車が確認出来る場所ぐらいに横断歩道を移動してもらえないか相談したい。または、カラー舗装等により注意喚起をしてほしい。

学校対策実施内容

学校対策要望

横断歩道の移設、カラー舗装新設

対策案及び対策実施内容

【宇城警察署】横断歩道の移設は困難。
 【市環境交通課】カラー舗装の新設を検討。新設する場合は昨年度設置したドットライン付近まで設置を検討。（保育園の希望は車道と歩道双方に設置）