

図 版

P L A T E S



# 図版 1



9次調査 1 T  
SK01 完掘状況 (南西から)



9次調査 1 T 完掘状況  
(西から)  
奥が貝塚中心部



10次調査 3 T  
貝層検出状況

## 図版 2



12次調査 4 T付近  
調査前状況（南から）  
2次調査調査区付近



12次調査 1 T 貝層検出状況  
（北東から）  
6次調査D T再発掘部分



12次調査 2 T 貝層検出状況  
（東から）  
6次調査C T再発掘部分

# 図版 3



12次調査7T 貝層検出状況  
(南東から)



12次調査2T 土層断面  
(南東から)  
6次調査C T再発掘部分



12次調査5T  
2次調査X区付近検出状況  
(南から)

# 図版 4



12次調査4T  
貝層・焼土坑検出状況  
(北西から)



13次調査8T北壁土層中  
貝殻廃棄土坑(SK02)検出状況  
(南東から)



12次調査3T  
IV a層集石検出状況  
(北西から)



12次調査3T・5T  
IV a層集石検出状況  
(西から)



13次調査8T  
IV a層集石検出状況  
(北から)



12次調査2T  
IV b層集石検出状況  
(北東から)

図版 6



12次調査3 TIV b 層中 1～4号人骨検出状況（北東から）

※3号人骨は右側壁中から脚部のみ検出



12次調査3 T 拡張部 3号人骨全身検出状況  
（南から）



13次調査8 T 5号人骨検出状況（南から）






平成 26 年 11 月 24 日  
体験発掘イベントにおける  
「廃土ふるい体験」の様子




平成 27 年 10 月 4 日  
現地説明会の様子



図版 8




9次調査第1トレンチ出土土器




9次調査第2トレンチ出土土器


図版 10



9次調査第2トレンチ 6層出土土器




9次調査第2トレンチ 遺構内出土土器







10次調査第3トレンチ出土土器


# 図版 12




10次調査第4トレンチ出土土器



図版 14



10次調査第5トレンチ 遺構内出土土器・土製品



11次調査第7トレンチ出土土器





184



185



189



186




188



190



187



191



192



193



195



196



194



197



198

図版 16




12次調査 1 T I ~ II層出土土器 (1)




12次調査 1 T I ~ II層出土土器 (2)


図版 18



12次調査 1 T I~II層出土土器(3)




12次調査 1 T I~II層出土土器 (4)



12次調査 1 T IIIa・IVa層出土土器


図版 20



12次調査 2 T I~II層出土土器 (1)



322



324



325



323



326




327



328




329



330



331




332



333



334



335



336




337

図版 22




12次調査 3 T I~II層出土土器 (1)







12次調査 3 T I~II層出土土器 (2)

図版 24






12次調査 3 T IIIa層出土土器




12次調査 3 T IIIb層出土土器

図版 26





12次調査 3 T IVa 層出土土器 (1)




12次調査 3 T IVa 層出土土器 (2)

図版 28






12次調査 3 T IVa 層出土土器 (4)




12次調査 3 T IVb 層出土土器

図版 30



12次調査4 T I~II層出土土器 (1)






12次調査 4 T I~II層出土土器 (2)




12次調査 4 T IIIa層出土土器



12次調査 4 T IIIb層出土土器

図版 32



12次調査 4 T IVa 層出土土器 (1)



12次調査 4 T IVa 層出土土器 (2)

図版 34




666



667



668



669




670




671

12次調査 4 T IVa 層出土土器 (3)



672



673



674



675

12次調査 4 T IVb 層出土土器



676



677

12次調査 4 T SK01 出土土器




678

12次調査 4 T SP01 出土土器




12次調査5 T I~II層・IIIa層出土土器




12次調査5 T IIIb層出土土器


図版 36



12次調査 5 T IVa 層出土土器 (1)



12次調査5 T IVa層(2)・IVb層出土土器 ※749のみIVb層出土



12次調査6 T 出土土器


図版 38



781



782



783

12次調査 7 T 出土土器



784



785



786



787




788



789


13次調査 8 T I~II層出土土器






13次調査 8 T IIIa 層出土土器

図版 40




13次調査 8 T IIIb 層出土土器 (1)




13次調査 8 T IIIb 層出土土器 (2)


图版 42



13次調査 8 T IIIb 層出土土器 (3)




13次調査 8 T IIIb 層出土土器 (4)




13次調査 8 T IVa 層出土土器 (1)

図版 44




13次調査 8 T IVa 層出土土器 (2)




13次調査 8 T IVa 層出土土器 (3)

図版 46




13次調査 8 T IVa 層出土土器 (4)






13次調査 8 T IVa 層出土土器 (5)


図版 48




13次調査 8 T IVa 層出土土器 (6)




13次調査 8 T IVa 層出土土器 (7)



13次調査 8 T IVa 層出土土器 (8)




13次調査 8 T IVb 層出土土器 (1)




13次調査 8 T IVb 層出土土器 (2)

図版 52




13次調査 8 T IVb 層出土土器 (3)




13次調査 8 T V 層出土土器



13次調査 8 T VI層出土土器




13次調査 8 T SK01出土土器




13次調査 8 T SK02出土土器 (1)

図版 54




13次調査 8 T SK02出土土器 (2)




13次調査 8 T SK03出土土器





13次調査 8 T ST01出土土器


図版 56




12次調査 1 T I~II層出土石器



12次調査 2 T I~II層出土石器 (1)



12次調査 2 T I~II層出土石器 (2)



12次調査 3 T I~II層出土石器 (1)

図版 58



1381



1382



1383



1384



1386



1387



1385



1388

12次調査 3 T I~II層出土石器 (2)




1401



1389



1390



1391



1392



1393




1394



1395



1396




1397



1398


12次調査 3 T IIIb層出土石器

12次調査 3 T IVa層出土石器 (1)



12次調査 3 T IVa 層出土石器 (2)

図版 60





1435

12次調査 3 T IVa 層出土石器 (4)



1436


12次調査 3 T IVa 層出土石製品



1437



1438




1440




1439

12次調査 3 T IVb 層出土石器



1441



1442



1443




1444




1445



1446



1447



1448



1449




1450

12次調査 4 T I~II 層出土石器・石製品




1451



1452

12次調査 4 T IIIb 層出土石製品

図版 62



12次調査 4 T IVa 層出土石器




12次調査 4 T V 層出土石器




12次調査 4 T SK01 出土石器

1468





12次調査5T I～II層・IIIb層出土石器・石製品



12次調査5T IVa層出土石器・石製品

図版 64



1484



1485



1486



1487



1488



1489

12次調査 6 T 出土石器



1490



1491



1492



1493



1494

13次調査 8 T IIIa 層出土石器



1495



1496



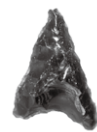
1497



1498



1499



1500



1501



1502



1503



1504



1505




1506



1507

13次調査 8 T IIIb 層出土石器 (1)



1508

1509

1511



1510



1512



1513



1517



1518



1514




1515



1516

13次調査 8 T IIIb 層出土石器 (2)



1519

1520

1521

1522

1523

1524

1525

1526

1527

1528

1529

1530

1531

1532

1533


1534

1535


1536

13次調査 8 T IVa 層出土石器 (1)

図版 66



13次調査 8 T IVa 層出土石器 (2)



1551


1552

1553

1554

13次調査 8 T IVb 層出土石器

13次調査 8 T VI層出土石器



1555

1556

1557


1558

13次調査 8 T SK02出土石器



1559

13次調査 8 T ST01出土石器



1560

1561

1562

1563



1564



1566



1565

トレンチ外表採石器

图版 68



1567



1568



1569



1570



1571



1572



1573



1574



1575



1576

骨角・貝製品

## 報告書抄録

ふりがな	とどろきかいづか						
書名	轟貝塚Ⅲ						
副書名	平成23～30年度市内遺跡発掘調査等事業に伴う発掘調査報告						
シリーズ名	宇土市埋蔵文化財調査報告書						
シリーズ号	第37集						
編著者名	芥川博士・藤本貴仁						
編集機関	宇土市教育委員会						
所在地	〒869-0433 熊本県宇土市新小路町95						
発行年月日	2021年3月31日						
所収遺跡名	所在地	コード		北緯	調査面積	調査回数	調査原因
		市町村	遺跡				
轟貝塚	熊本県宇土市 宮庄町字須崎ほ か	43211		32° 40' 45"	246㎡	9～13次	学術調査
				東径			
				130° 38' 27"			
所収遺跡名	種別	主な時代		主な遺構	主な遺物		
轟貝塚	貝塚	縄文時代 弥生時代 古墳時代・中世		集石遺構 土壌墓	縄文土器（押型文、塞ノ神式、轟式、阿高式、市来式、鐘崎式ほか） ・石器・人骨・獣骨・魚骨 弥生土器・土師器・須恵器・瓦質土器		
特記事項							
<p>九州における縄文時代早期末～前期の代表的な土器型式と言える「轟式土器」の標式遺跡として古くから知られる一方、遺跡の範囲や、貝塚に伴う居住域の有無等、遺跡の全体像について不明な点が多かった轟貝塚に対して実施した詳細確認調査の報告。調査は、貝塚周辺部で実施した範囲確認調査と、中心部で過去の調査の再発掘を含めて実施した堆積状況等の確認調査に大別される。その他、貝塚周辺低地部で旧地形等を確認する目的でボーリング調査を実施しており、これについても併せて報告する。</p> <p>これらの調査により、轟貝塚では縄文時代早期末葉から土地利用が始まり、前期にかけて多くの土壌墓や集石遺構が遺されたこと、それらを覆うように前期後葉から貝層が形成されたこと、以後、貝層の形成範囲と共に土地利用の中心地が漸移的に移動しながら、後期後葉まで遺跡が続くこと等が判明した。貝層の形成が前期に遡ることが調査によって確かめられ、かつ居住域等を含む集落構造と併せてその変遷が描ける遺跡は、多くの貝塚遺跡が分布する有明海沿岸地域でも希少な事例と言える。</p> <p>また、早期から後期まで幅広い時期を示す出土遺物の中でも、轟式土器の数量が飛びぬけて多い点が指摘され、それらがアカホヤ火山灰の痕跡を残す土層との層位的な上下関係を伴って把握されたことは、改めて轟式土器の標式遺跡と呼ぶにふさわしい成果であった。</p> <p>その他、長い調査史を持つ轟貝塚の学史的な評価を整理する目的で、過去に行われた調査の出土遺物・人骨等の所在や詳細を確認する資料調査を実施した。その結果、主要な調査について遺物の保管状況等を確認できた他、これまで詳細不明とされてきた一部の調査についても実態が明らかになった。特に、総数60体を超える出土人骨には、炭素年代測定の結果、早期末～後期まで幅広い時期のものが含まれることが判明しており、それらが散逸せず現存することが確認できたことは、これらの資料的価値をさらに高めるものである。</p>							

## 轟 貝 塚 Ⅲ

—平成23～30年度市内遺跡発掘調査等事業に伴う発掘調査報告—  
宇土市埋蔵文化財調査報告書 第37集

発行年月日 2021年3月31日

編集・発行 熊本県宇土市教育委員会

〒869-0433 熊本県宇土市新小路町95

TEL 0964-22-6500(代) FAX 0964-58-1005

印 刷 株式会社 キャップ

〒860-0822 熊本県熊本市中央区本山町189

TEL 096-362-3333(代) FAX 096-366-1108