

図 版

P L A T E S

図版 1 ~ 8 : 第18次発掘調査


図版 9 ~ 12 : 第19次発掘調査

図版 13 ~ 15 : 第20次発掘調査

図版 16 ~ 18 : 第21次発掘調査



T1801調査前状況（南より）



T1801 縦堀跡 S D03調査状況（南より）



T1801遺構検出状況
（南より）

図版 2



T1802調査前状況（南より）



T1802豎堀跡 S D03調査状況（南東より）



T1802古墳時代塚跡 S D01
検出状況及び S D03調査状況（北より）



T 1803調査前状況
(南より)



T 1803遺構検出状況
(南より)



T 1803横堀跡 S D 02調
査状況 (東より)

図版 4




T 1803 S D 02土層断面 (東より)



T 1803 S D 02底面検出の不明遺構 S X 01
(南より)



图版 6




S D 02出土遺物 2




S D02 (S X01) 出土遺物 1

图版 8



S D 02 (S X 01) · S D 03出土遺物



18次調査遺構外出土遺物



T1901調査前状況（東より）



T1901遺構検出状況（東より）



T1902調査前状況（北西より）



T1902道路状遺構 S F 03検出状況（北より）

図版 10



T1902調査状況（東より）



道路状遺構 S F 03調査状況（南より）



T1903調査前状況（南より）



T1903調査状況（西より）



T1904～T1906調査前状況（南西より）



T1904溝跡 S D07調査状況（東より）



T1904調査状況（南より）

図版 12



T1905溝跡 S D07調査状況 (南より)



T1906遺構検出状況 (北より)




T1906溝跡 S D07調査状況 (北より)



T1906溝跡 S D07土層断面 (東より)



遺構出土遺物 (S F 03・S D 07)



19次調査遺構外出土遺物



T 2001・T 2002調査前
状況（北西より）



T 2001遺構検出状況
（北西より）



T 2001遺構検出状況
（南西より）

図版 14




T2001遺構検出状況
(西より)



T2002調査前状況
(北東より)




T2002遺構検出状況
(東より)



20次調査遺構外出土遺物



21次調査三城周辺航空写真（南東より）




21次調査区航空写真（上が東）



21次調査区遺構検出状況（北より）



21次調査区遺構検出状況（南より）



21次調査遺構外出土遺物